SEZIONE TRASVERSALE 8a

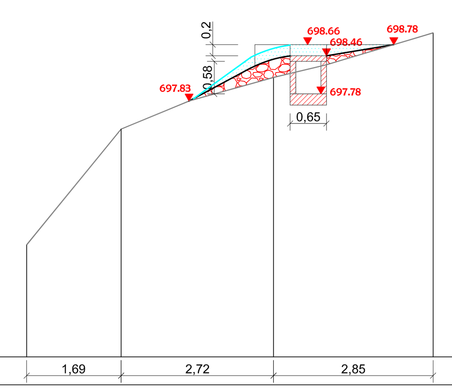

DISTANZE	1.69	2.72	2.85
Progressive	0.00	1.69	4.41	7.26
Quote Terreno	695.01	697.07	697.99	698.79

SEZIONE 8

Scavo mq. 1,27

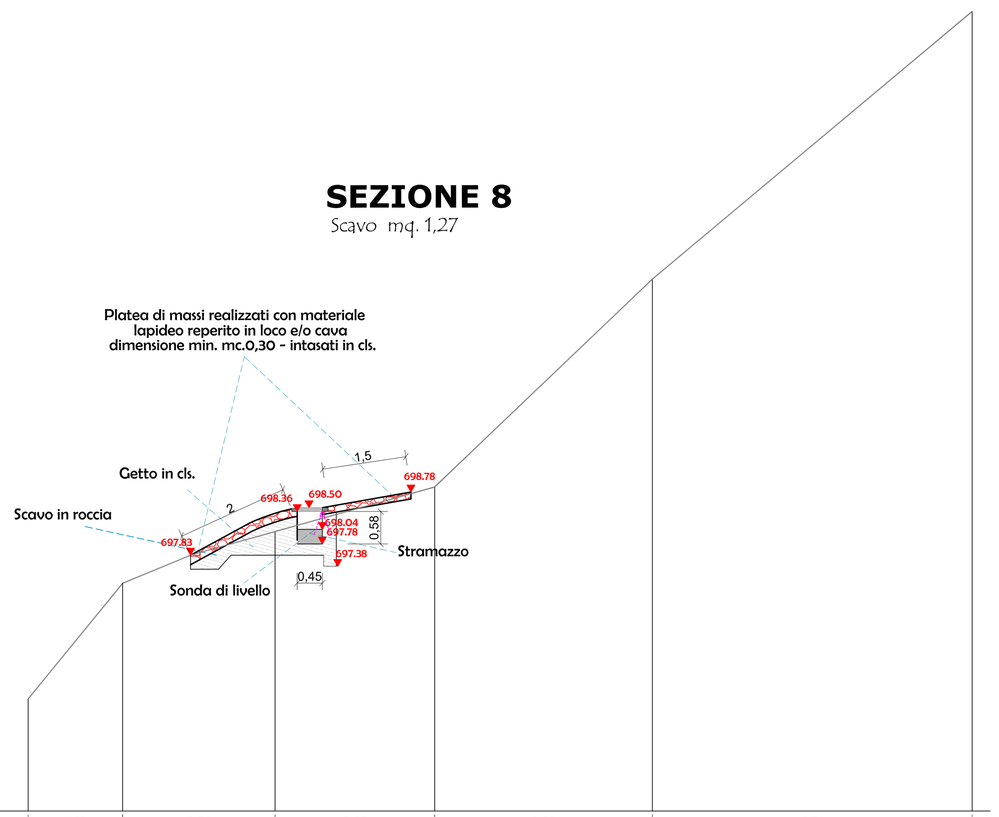

DISTANZE	1.69	2.72	2.85	3.89	5.71
Progressive	0.00	1.69	4.41	7.26	11.15	16.86
Quote Terreno	695.01	697.07	697.99	698.79	702.50	707.28

SEZIONE 1

Scavo mq. 1,21

PARTICOLARE RILASCIO DE

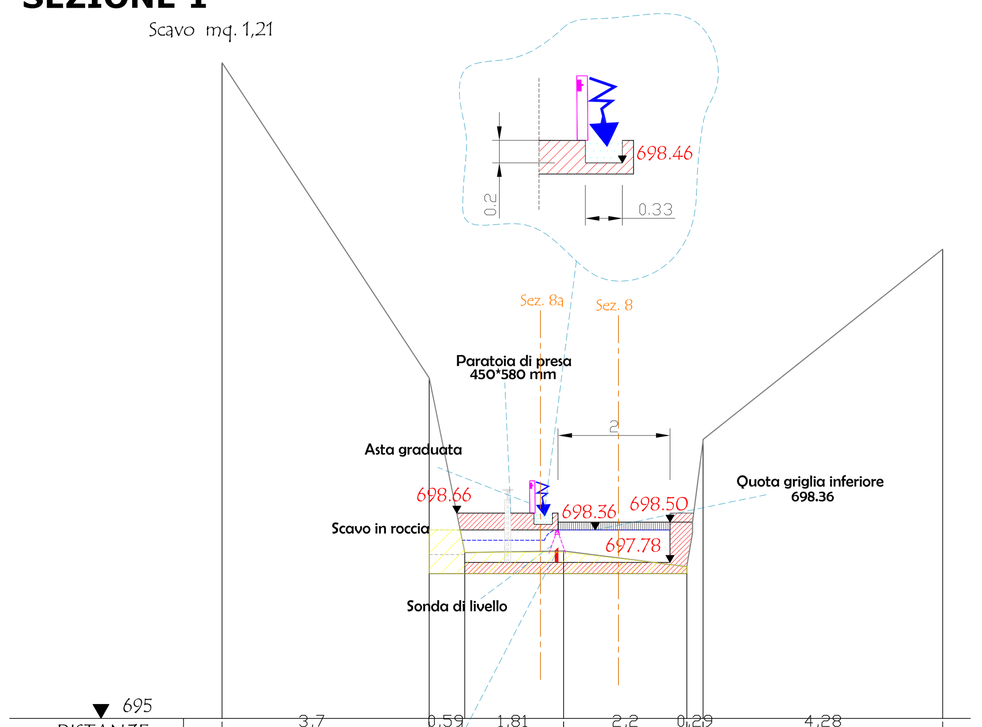

DISTANZE	3.7	0.59	1.81	2.2	0.29	4.28
Progressive	0.00	3.70	4.29	6.10	8.30	8.59	12.87
Quote Terreno	706.71	701.08	697.97	697.99	697.71	699.75	703.38

SEZIONE B-B

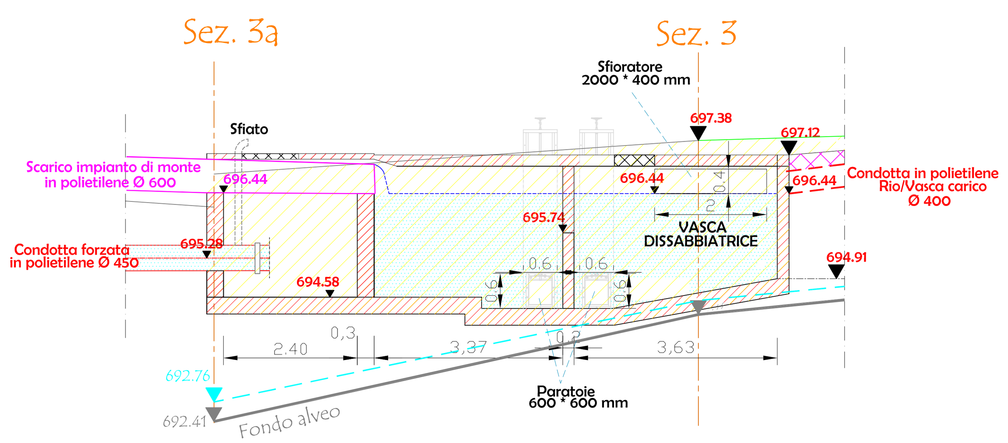

Particolare stramazzo

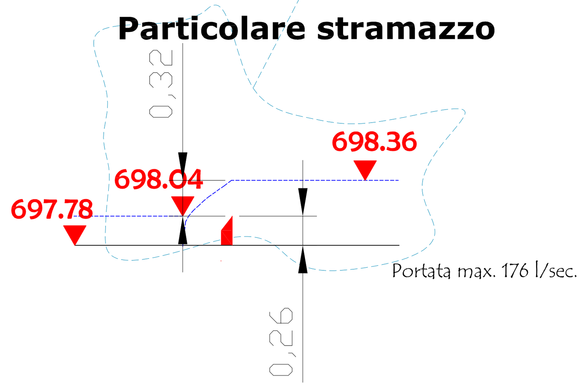

PLANIMETRIA GENERALE

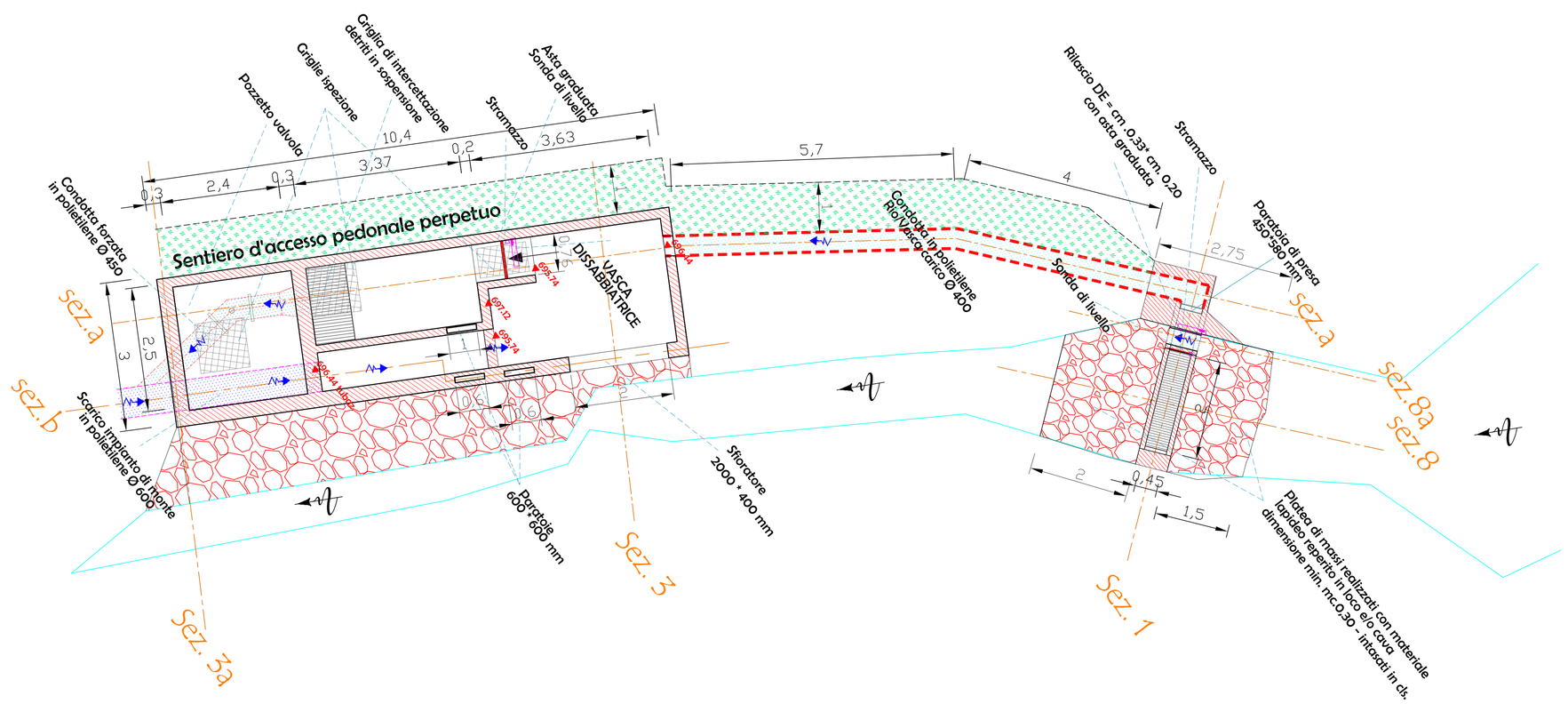

SEZIONE A-A

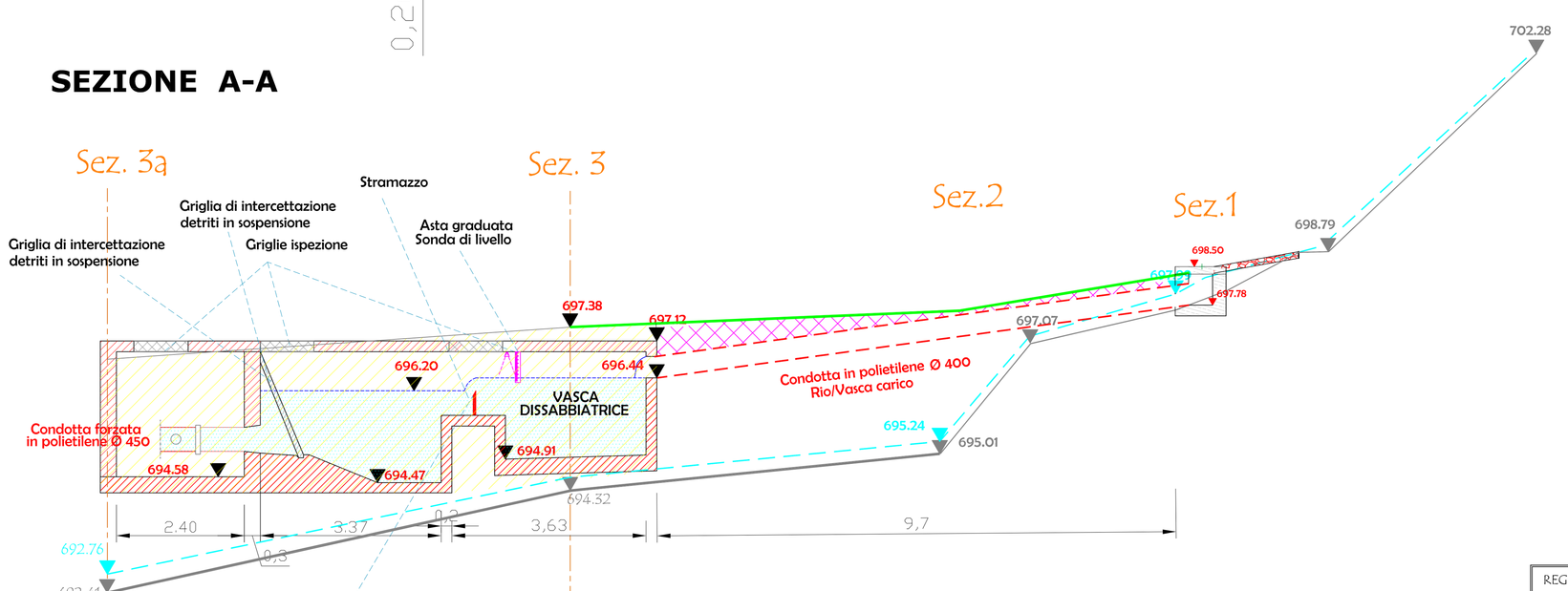

Particolare stramazzo

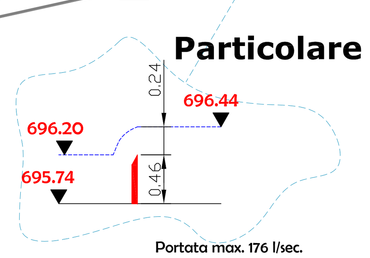

REGIONE PIEMONTE — PROVINCIA DEL VERBANO CUSIO OSSOLA — COMUNE DI BOGNANCO

DATA: 08.05.2025 — Agosto

ELABORATO: 3a

SCALA: 1:50

TITOLO: UTILIZZAZIONE A FINI ENERGETICI DEL RIO ACQUAMORTA - PROGETTO PER LA REALIZZAZIONE DI CENTRALE IDROELETTRICA.

Autorizzazione Unica a sensi art.12 del D.lgs.vo n°387/2003

TITOLO: DIMENSIONAMENTI OPERA DI PRESA

Il progettista

La committenza

Ingegnere Giulio Guerrini
Iscritto all'ordine degli Ingegneri della Provincia del V.C.O. al n° 1419

Architetto Fabio Dalla Bezza
Iscritto all'ordine degli Architetti della Provincia di Novara e V.C.O. al n° 1023

LA RIPRODUZIONE ANCHE PARZIALE DI QUESTO DOCUMENTO E' PERMESSA SOLO CON L'AUTORIZZAZIONE DEL PROGETTISTA.